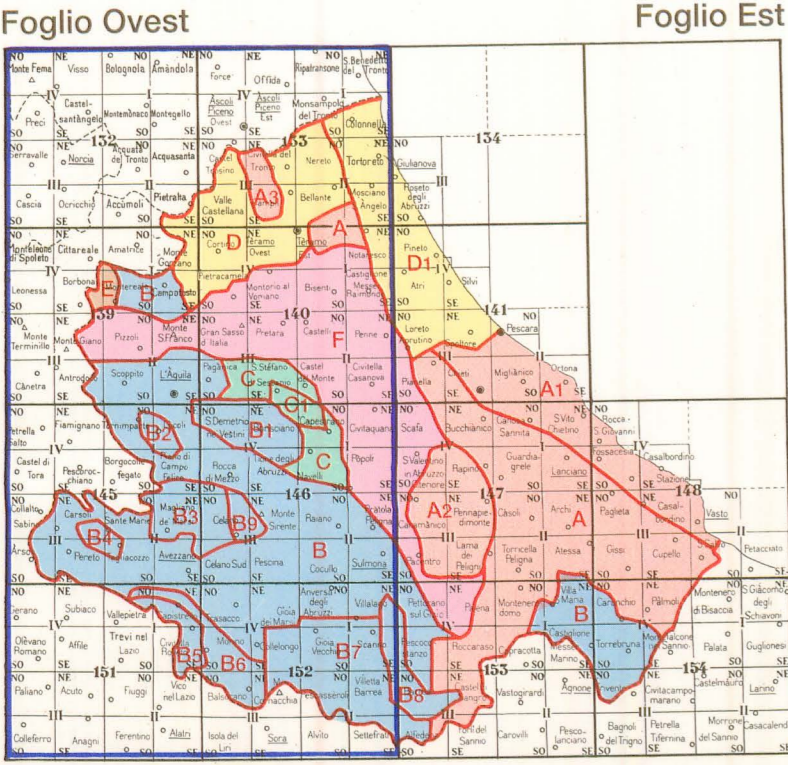


# CARTA GEOLOGICA DELL'ABRUZZO

Scala 1:100.000

con la collaborazione di: A. BIGOZZI, U. FOLLADORI & R. CASNEDI



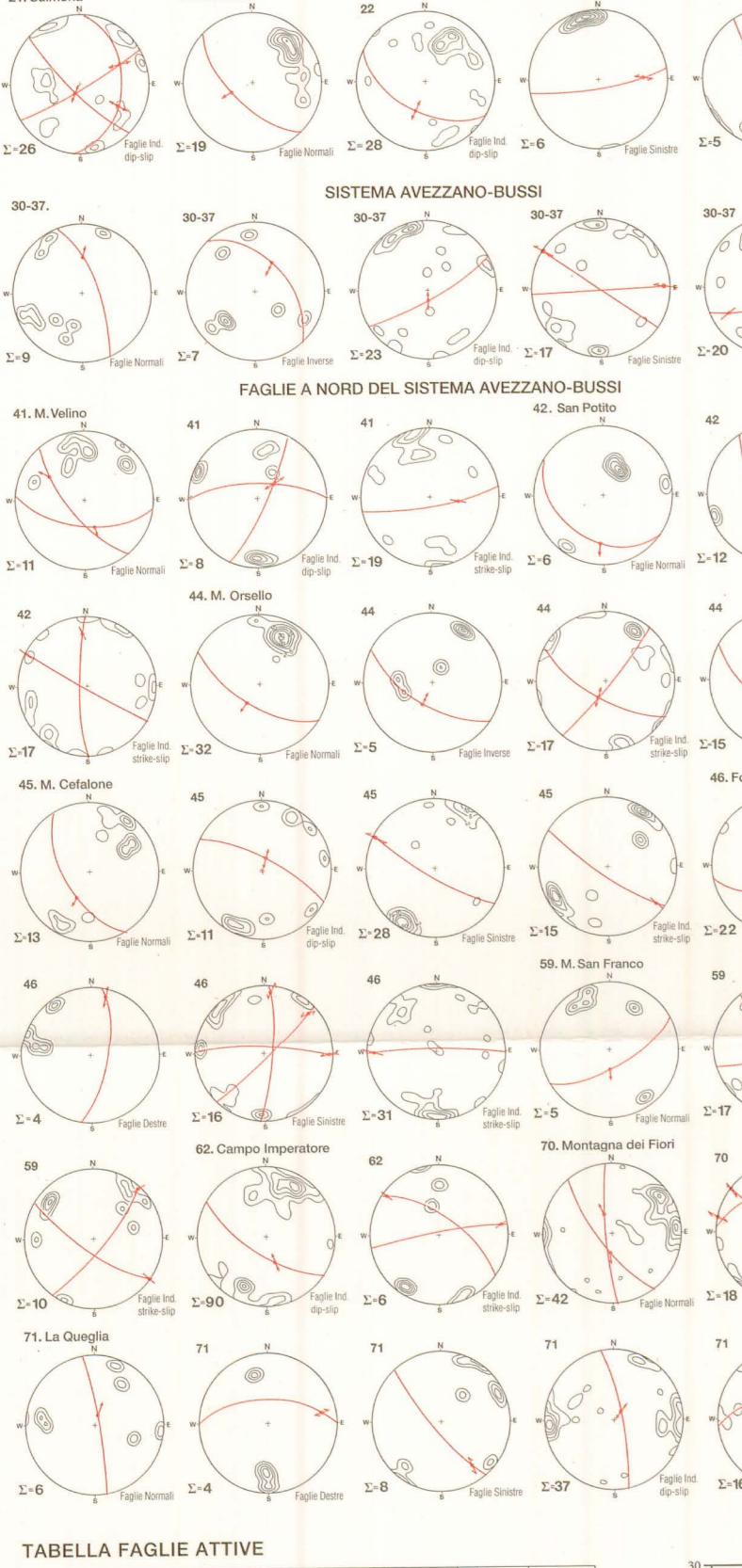
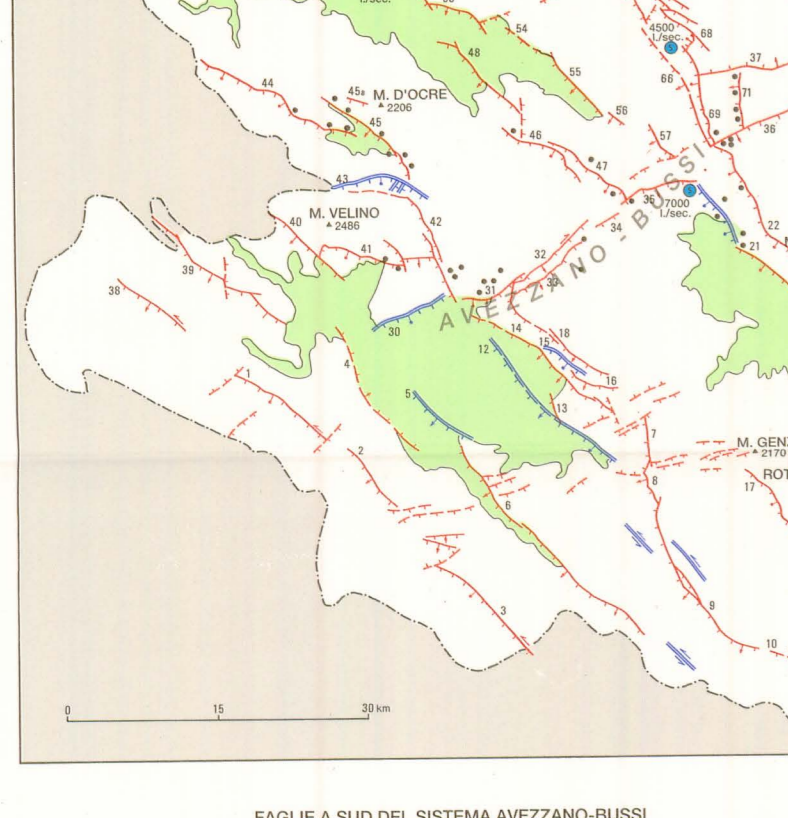
**L. VEZZANI** Coordinamento scientifico ed editoriale. Rilevamento geologico delle aree A, B, C. Revisione ed elaborazione sui basi litografiche dei settori A1, A2, A3, B1, B2, B3, B4, B5, B6, B7, B8, B9, C1, C2  
**F. GHISETTI** Analisi strutturale. Rilevamento geologico delle aree B, C. Revisione ed elaborazione sui basi litografiche dei settori A2, A3, B2, B3, B4, B5, B6, B7, B8, B9, C1, C2  
**A. BIGOZZI** Investigazioni sui depositi alluvionali. Rilevamento geologico dell'area C. Revisione ed elaborazione sui basi litografiche del settore C1  
**U. FOLLADORI** Stratigrafia dei depositi Neogenici. Rilevamento geologico dell'area C. Revisione ed elaborazione sui basi litografiche del settore C1  
**R. CASNEDI** Faccende e organizzazione del cantiere. Rilevamento geologico dell'area D. Revisione ed elaborazione sui basi litografiche del settore D1  
**A. FESTA** Rilevamento geologico dell'area E  
**F. DELA PIERRE** Stratigrafia dei depositi Pleistocenici e Cretacei

**Stampati con il contributo di:**  
 Regione Abruzzo, Istituto Nazionale di Geologia e Geofisica, Università degli Studi di Catania, Associazione Mineraria Italiana per l'Industria Mineraria e Petroli, Istituto Nazionale di Geologia e Geofisica, ENEL.

La cartografia dei depositi continentali depositi e altri minerali di stato risulta da: **VEZZANI** alla base di dati (1981) e (1982), **VEZZANI** e **GHISETTI** (1983), **GHISETTI** (1984), **GHISETTI** (1985), **GHISETTI** (1986), **GHISETTI** (1987), **GHISETTI** (1988), **GHISETTI** (1989), **GHISETTI** (1990), **GHISETTI** (1991), **GHISETTI** (1992), **GHISETTI** (1993), **GHISETTI** (1994), **GHISETTI** (1995), **GHISETTI** (1996), **GHISETTI** (1997), **GHISETTI** (1998), **GHISETTI** (1999), **GHISETTI** (2000), **GHISETTI** (2001), **GHISETTI** (2002), **GHISETTI** (2003), **GHISETTI** (2004), **GHISETTI** (2005), **GHISETTI** (2006), **GHISETTI** (2007), **GHISETTI** (2008), **GHISETTI** (2009), **GHISETTI** (2010), **GHISETTI** (2011), **GHISETTI** (2012), **GHISETTI** (2013), **GHISETTI** (2014), **GHISETTI** (2015), **GHISETTI** (2016), **GHISETTI** (2017), **GHISETTI** (2018), **GHISETTI** (2019), **GHISETTI** (2020).

**1** Dipartimento di Scienze della Terra - Università di Torino, Via Accademia delle Scienze, 9 - 10128 Torino  
**2** Istituto di Geologia Strutturale - Università di Catania, Corso Italia, 64 - 95129 Catania  
**3** Centro di Geologia - Università della Basilicata, Via Arco 85100 Potenza  
**4** Via Marina, 10 - 95131 Catania  
**5** Dipartimento di Scienze della Terra - Università di Pisa, Via Risorgimento, 1 - 56126 Pisa

**BIBLIOGRAFIA CARTOGRAFICA**  
**ABRUZZO** - **VEZZANI** L. & **GHISETTI** F. (1981). Carta geologica a scala 1:100.000. Ed. Sestini, Pisa, 1981, 110 p.  
**ABRUZZO** - **VEZZANI** L. & **GHISETTI** F. (1982). Carta geologica a scala 1:100.000. Ed. Sestini, Pisa, 1982, 110 p.  
**ABRUZZO** - **VEZZANI** L. & **GHISETTI** F. (1983). Carta geologica a scala 1:100.000. Ed. Sestini, Pisa, 1983, 110 p.  
**ABRUZZO** - **VEZZANI** L. & **GHISETTI** F. (1984). Carta geologica a scala 1:100.000. Ed. Sestini, Pisa, 1984, 110 p.  
**ABRUZZO** - **VEZZANI** L. & **GHISETTI** F. (1985). Carta geologica a scala 1:100.000. Ed. Sestini, Pisa, 1985, 110 p.  
**ABRUZZO** - **VEZZANI** L. & **GHISETTI** F. (1986). Carta geologica a scala 1:100.000. Ed. Sestini, Pisa, 1986, 110 p.  
**ABRUZZO** - **VEZZANI** L. & **GHISETTI** F. (1987). Carta geologica a scala 1:100.000. Ed. Sestini, Pisa, 1987, 110 p.  
**ABRUZZO** - **VEZZANI** L. & **GHISETTI** F. (1988). Carta geologica a scala 1:100.000. Ed. Sestini, Pisa, 1988, 110 p.  
**ABRUZZO** - **VEZZANI** L. & **GHISETTI** F. (1989). Carta geologica a scala 1:100.000. Ed. Sestini, Pisa, 1989, 110 p.  
**ABRUZZO** - **VEZZANI** L. & **GHISETTI** F. (1990). Carta geologica a scala 1:100.000. Ed. Sestini, Pisa, 1990, 110 p.  
**ABRUZZO** - **VEZZANI** L. & **GHISETTI** F. (1991). Carta geologica a scala 1:100.000. Ed. Sestini, Pisa, 1991, 110 p.  
**ABRUZZO** - **VEZZANI** L. & **GHISETTI** F. (1992). Carta geologica a scala 1:100.000. Ed. Sestini, Pisa, 1992, 110 p.  
**ABRUZZO** - **VEZZANI** L. & **GHISETTI** F. (1993). Carta geologica a scala 1:100.000. Ed. Sestini, Pisa, 1993, 110 p.  
**ABRUZZO** - **VEZZANI** L. & **GHISETTI** F. (1994). Carta geologica a scala 1:100.000. Ed. Sestini, Pisa, 1994, 110 p.  
**ABRUZZO** - **VEZZANI** L. & **GHISETTI** F. (1995). Carta geologica a scala 1:100.000. Ed. Sestini, Pisa, 1995, 110 p.  
**ABRUZZO** - **VEZZANI** L. & **GHISETTI** F. (1996). Carta geologica a scala 1:100.000. Ed. Sestini, Pisa, 1996, 110 p.  
**ABRUZZO** - **VEZZANI** L. & **GHISETTI** F. (1997). Carta geologica a scala 1:100.000. Ed. Sestini, Pisa, 1997, 110 p.  
**ABRUZZO** - **VEZZANI** L. & **GHISETTI** F. (1998). Carta geologica a scala 1:100.000. Ed. Sestini, Pisa, 1998, 110 p.  
**ABRUZZO** - **VEZZANI** L. & **GHISETTI** F. (1999). Carta geologica a scala 1:100.000. Ed. Sestini, Pisa, 1999, 110 p.  
**ABRUZZO** - **VEZZANI** L. & **GHISETTI** F. (2000). Carta geologica a scala 1:100.000. Ed. Sestini, Pisa, 2000, 110 p.  
**ABRUZZO** - **VEZZANI** L. & **GHISETTI** F. (2001). Carta geologica a scala 1:100.000. Ed. Sestini, Pisa, 2001, 110 p.  
**ABRUZZO** - **VEZZANI** L. & **GHISETTI** F. (2002). Carta geologica a scala 1:100.000. Ed. Sestini, Pisa, 2002, 110 p.  
**ABRUZZO** - **VEZZANI** L. & **GHISETTI** F. (2003). Carta geologica a scala 1:100.000. Ed. Sestini, Pisa, 2003, 110 p.  
**ABRUZZO** - **VEZZANI** L. & **GHISETTI** F. (2004). Carta geologica a scala 1:100.000. Ed. Sestini, Pisa, 2004, 110 p.  
**ABRUZZO** - **VEZZANI** L. & **GHISETTI** F. (2005). Carta geologica a scala 1:100.000. Ed. Sestini, Pisa, 2005, 110 p.  
**ABRUZZO** - **VEZZANI** L. & **GHISETTI** F. (2006). Carta geologica a scala 1:100.000. Ed. Sestini, Pisa, 2006, 110 p.  
**ABRUZZO** - **VEZZANI** L. & **GHISETTI** F. (2007). Carta geologica a scala 1:100.000. Ed. Sestini, Pisa, 2007, 110 p.  
**ABRUZZO** - **VEZZANI** L. & **GHISETTI** F. (2008). Carta geologica a scala 1:100.000. Ed. Sestini, Pisa, 2008, 110 p.  
**ABRUZZO** - **VEZZANI** L. & **GHISETTI** F. (2009). Carta geologica a scala 1:100.000. Ed. Sestini, Pisa, 2009, 110 p.  
**ABRUZZO** - **VEZZANI** L. & **GHISETTI** F. (2010). Carta geologica a scala 1:100.000. Ed. Sestini, Pisa, 2010, 110 p.  
**ABRUZZO** - **VEZZANI** L. & **GHISETTI** F. (2011). Carta geologica a scala 1:100.000. Ed. Sestini, Pisa, 2011, 110 p.  
**ABRUZZO** - **VEZZANI** L. & **GHISETTI** F. (2012). Carta geologica a scala 1:100.000. Ed. Sestini, Pisa, 2012, 110 p.  
**ABRUZZO** - **VEZZANI** L. & **GHISETTI** F. (2013). Carta geologica a scala 1:100.000. Ed. Sestini, Pisa, 2013, 110 p.  
**ABRUZZO** - **VEZZANI** L. & **GHISETTI** F. (2014). Carta geologica a scala 1:100.000. Ed. Sestini, Pisa, 2014, 110 p.  
**ABRUZZO** - **VEZZANI** L. & **GHISETTI** F. (2015). Carta geologica a scala 1:100.000. Ed. Sestini, Pisa, 2015, 110 p.  
**ABRUZZO** - **VEZZANI** L. & **GHISETTI** F. (2016). Carta geologica a scala 1:100.000. Ed. Sestini, Pisa, 2016, 110 p.  
**ABRUZZO** - **VEZZANI** L. & **GHISETTI** F. (2017). Carta geologica a scala 1:100.000. Ed. Sestini, Pisa, 2017, 110 p.  
**ABRUZZO** - **VEZZANI** L. & **GHISETTI** F. (2018). Carta geologica a scala 1:100.000. Ed. Sestini, Pisa, 2018, 110 p.  
**ABRUZZO** - **VEZZANI** L. & **GHISETTI** F. (2019). Carta geologica a scala 1:100.000. Ed. Sestini, Pisa, 2019, 110 p.  
**ABRUZZO** - **VEZZANI** L. & **GHISETTI** F. (2020). Carta geologica a scala 1:100.000. Ed. Sestini, Pisa, 2020, 110 p.



**TABELLA FAGLIE ATTIVE**

N.	Faglia	Estensione (km)	Profondità (km)	Altezza (m)	Altezza (m)
1	Faglia di Pescara	100	10	1000	1000
2	Faglia di Teramo	120	12	1200	1200
3	Faglia di L'Aquila	150	15	1500	1500
4	Faglia di Avezzano	180	18	1800	1800
5	Faglia di Marsica	200	20	2000	2000
6	Faglia di Sulmona	220	22	2200	2200
7	Faglia di Cassino	240	24	2400	2400
8	Faglia di Roccaraso	260	26	2600	2600
9	Faglia di Pescocostanzo	280	28	2800	2800
10	Faglia di Marsia	300	30	3000	3000
11	Faglia di Avezzano	320	32	3200	3200
12	Faglia di Marsica	340	34	3400	3400
13	Faglia di Sulmona	360	36	3600	3600
14	Faglia di Cassino	380	38	3800	3800
15	Faglia di Roccaraso	400	40	4000	4000
16	Faglia di Pescocostanzo	420	42	4200	4200
17	Faglia di Marsia	440	44	4400	4400
18	Faglia di Avezzano	460	46	4600	4600
19	Faglia di Marsica	480	48	4800	4800
20	Faglia di Sulmona	500	50	5000	5000

