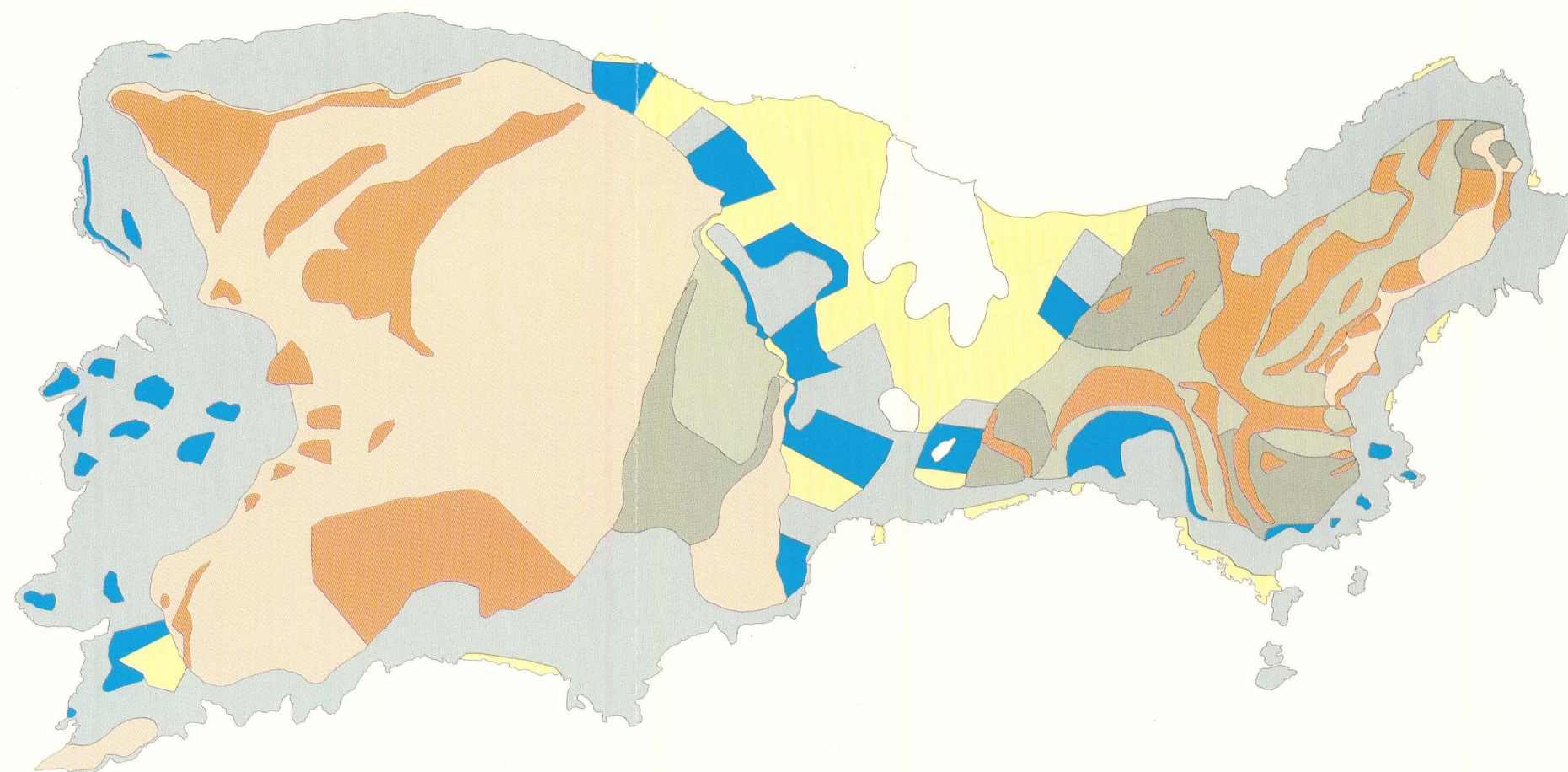
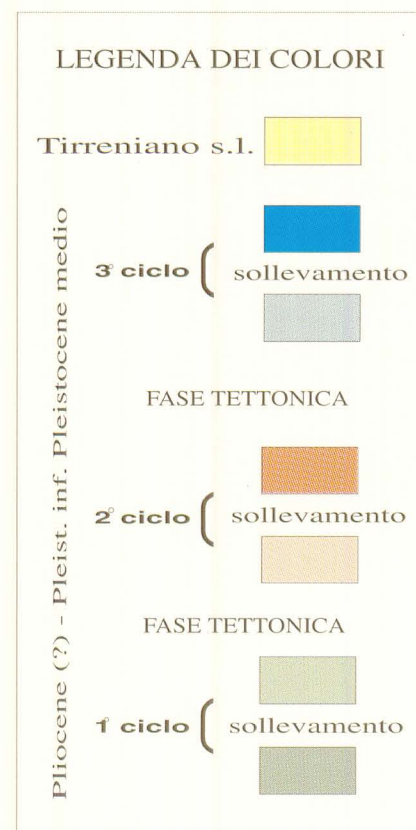


TAV. I
CARTA GEOMORFOLOGICA DELL'ISOLA DI CAPRI

BARATOLO F.,*, CINQUE A.**, D'ALESSANDRO E.***, GUIDA M.***, ROMANO P.**, RUSSO ERMOLLI E.****

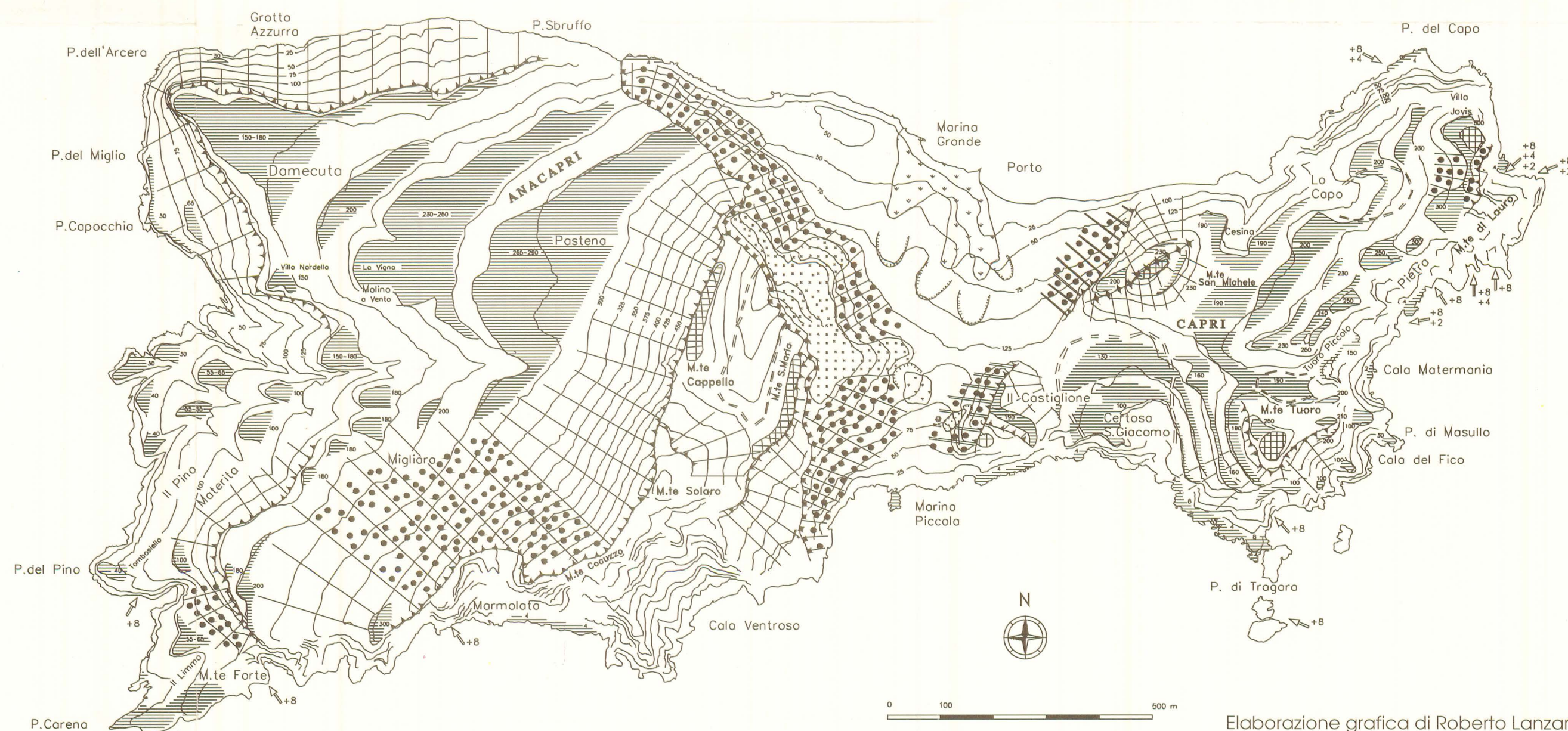
* Dipartimento di Paleontologia, Univ. di Napoli "Federico II"; ** Dipartimento di Scienze della Terra, Univ. di Napoli "Federico II"; *** Libero professionista; **** Basista C.E.E., Univ. di Liegi



Stampata con fondo C.N.R. N. 9300811 - Prof. L. Brancaccio

LEGENDA DELLE FORME

	Lembi di paleosuperfici
	Depressioni Tettono-carsiche
	Versanti di faglia (fault scarp)
	Versanti di linea di faglia (fault line scarp)
	Versanti complessi a controllo strutturale
	Aree di accumulo di movimenti gravitativi di versante
	Falde detritiche
	Fenomeni franosi
	Terrazzi marini e relative quote a) con depositi
	Solchi di battigia e relative quote



Elaborazione grafica di Roberto Lanzara